

# Weilerswist

Eine kurze Vorstellung der Kommune

# Geographische Lage



**53919 Weilerswist**

- \* Im Südwesten von Nordrhein-Westfalen
- \* Im Norden des Kreises Euskirchen
- \* Unweit von Köln und Bonn

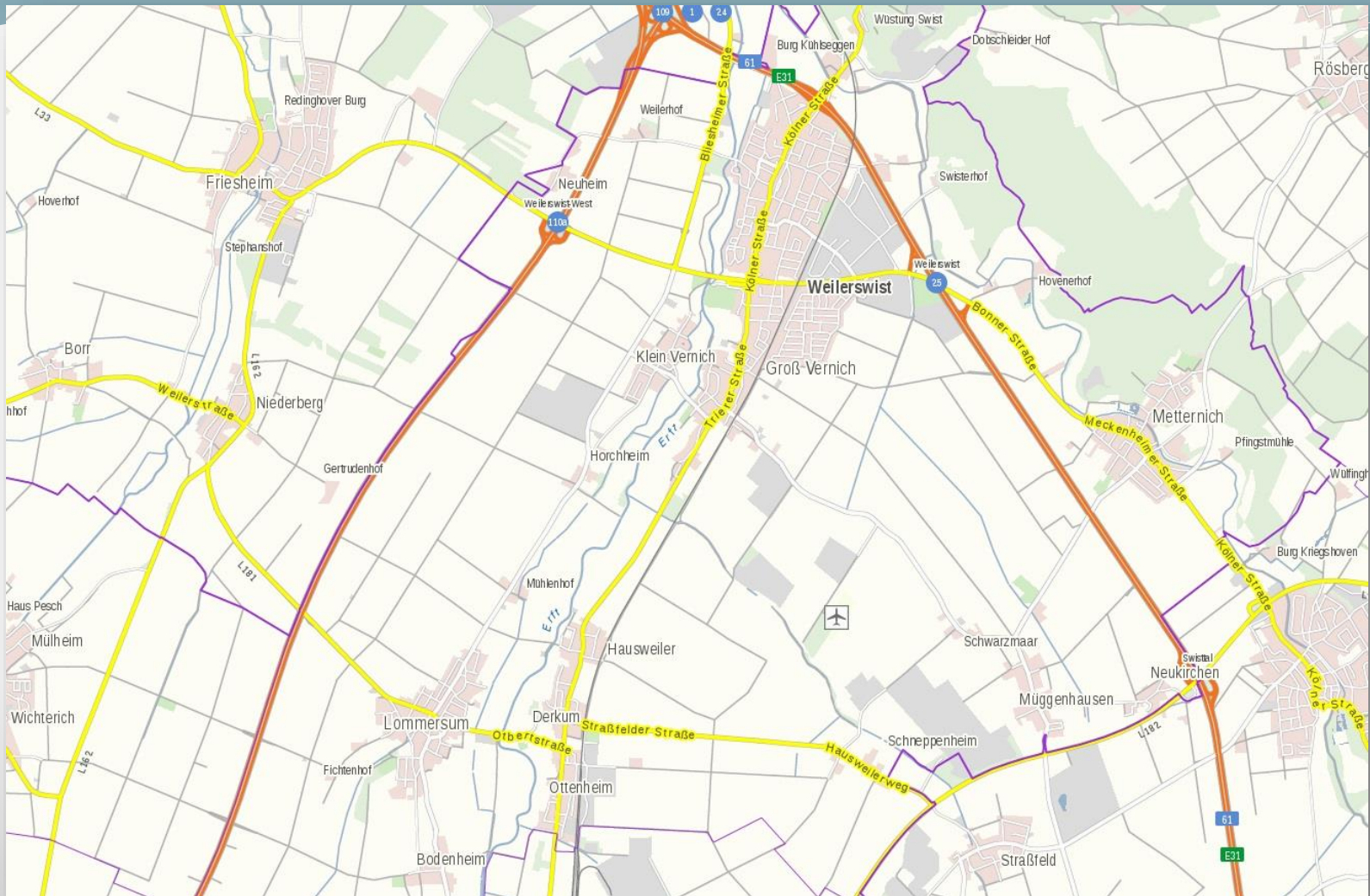
# Eckdaten der Kommune

Neubaugebiet: Weilerswist Süd

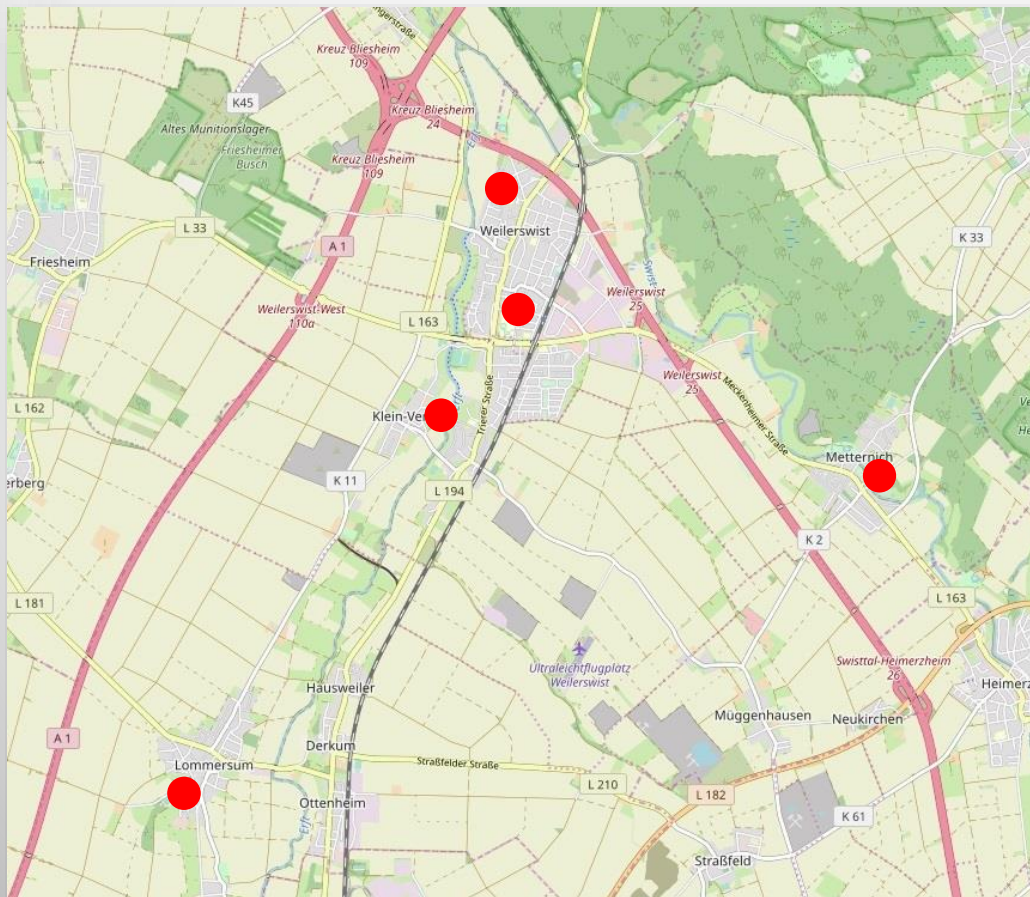




# Übersicht Ortsteile



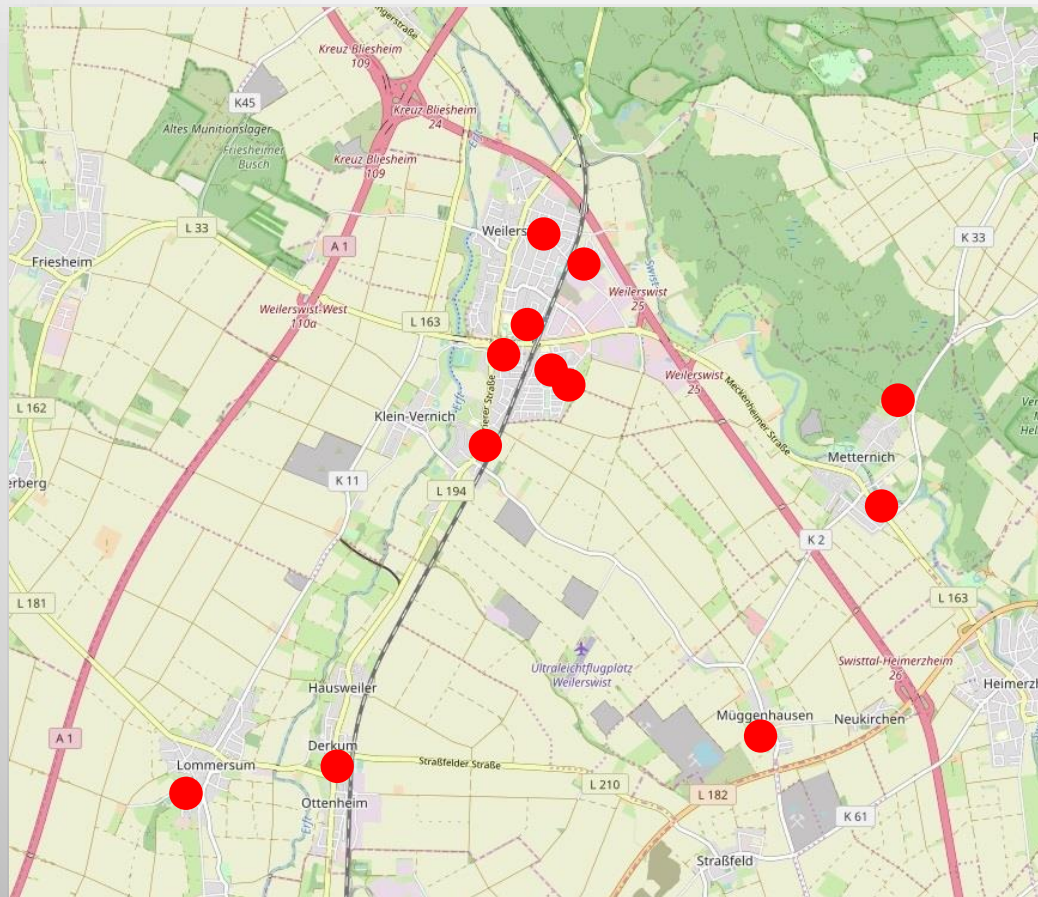
# Schulen in der Kommune



- \* Grundschulverbund Erft-Swist
- \* Grundschule Vernich
- \* Grundschule Lommersum
- \* Gesamtschule Weilerswist (beherbergt die Schul- und Gemeindebibliothek)

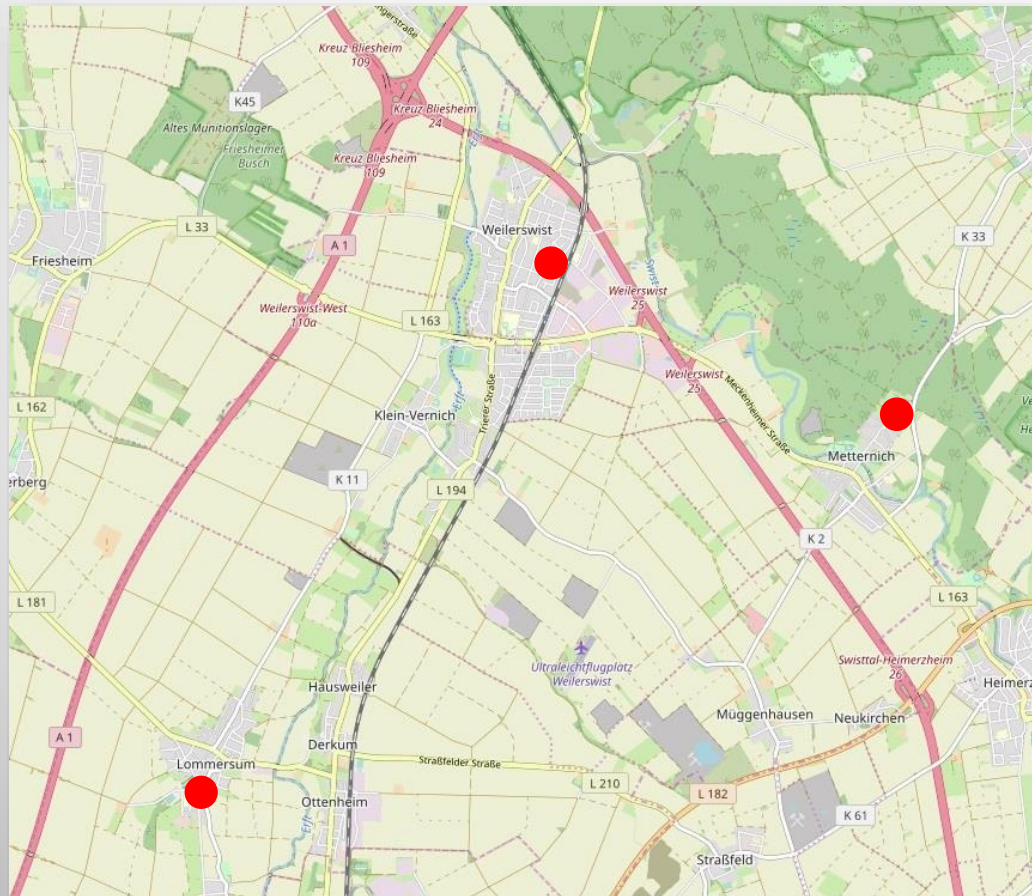


# Kitas in der Kommune



- \* Zwei DRK Familienzentren
- \* Acht DRK Kitas
- \* Eine katholische Kita
- \* Ein Waldkindergarten

# Jugendzentren in der Kommune



- \* JuZe Weilerswist
- \* Jugendtreff Metternich (seit 18.03.19)
- \* Jugendtreff Lommersum (ab 08.05.19)

# Bilder aus Weilerswist

The slide features a solid teal background. At the bottom, there are several overlapping, wavy, semi-transparent shapes in shades of light blue and white, creating a layered, wave-like effect.



# DRK Kita Regenbogen



# DRK Familienzentrum Weilerswist Süd





# Waldkindergarten Waldkugel





# JuZe Weilerswist



# Jugendtreff Metternich





# Jugendtreff Lommersum





# Bau- und Kreativprojekt im JuZe





# Bau- und Kreativprojekt im JuZe





# Bau- und Kreativprojekt im JuZe





# Bau- und Kreativprojekt im JuZe



# Bau- und Kreativprojekt im JuZe





# Bau- und Kreativprojekt im JuZe





# Die nächsten Schritte...

- \* Bildung eines Jugendparlaments
- \* Jugendbeteiligung vor Ort
- \* Evtl. Pimp up my Kiez von stadt.menschen.berlin

Vielen Dank!

Ende